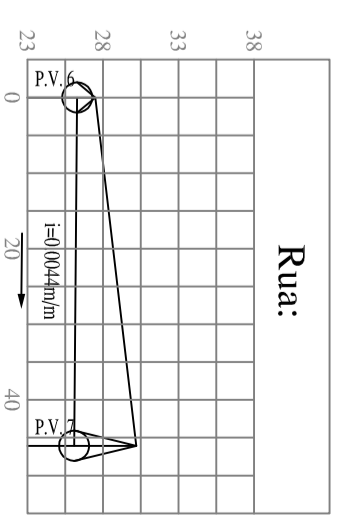
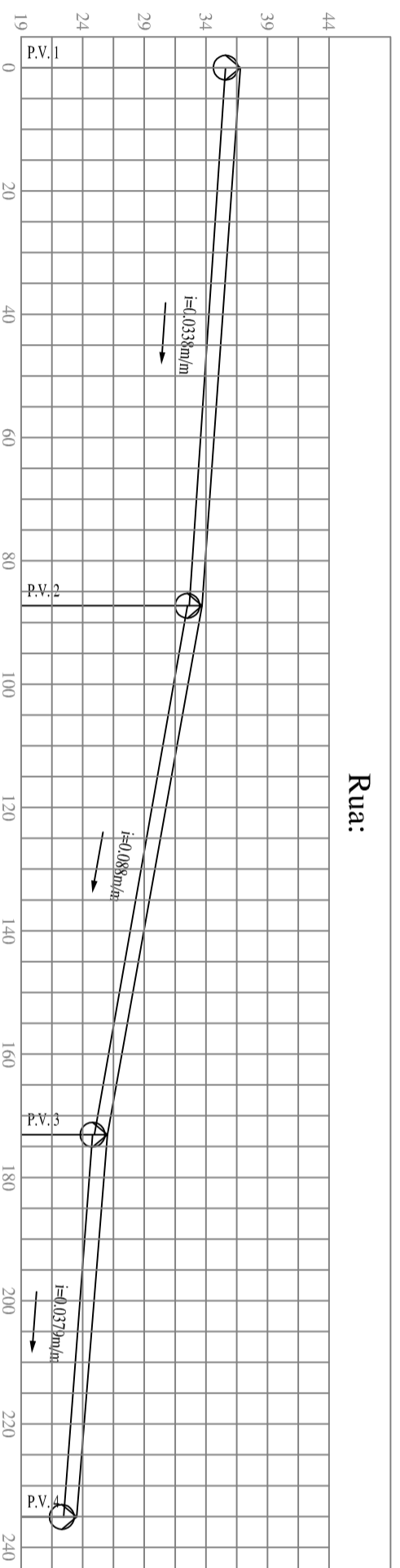


Estaca	1	2	3	4	5
Cota do Terreno	36,800	36,090	35,735	35,379	35,024
Cota da Garariz Inferior do Tubo	35,600	34,924	34,586	34,248	33,910
Profundidade Vala	1,200	1,166	1,148	1,131	1,097
Distância entre PV's	87,29				
Dímetro / Material	150mm / PVC				

Estaca	6	7
Cota do Terreno	36,445	36,090
Cota da Garariz Inferior do Tubo	35,326	34,924
Profundidade Vala	1,119	1,166
Distância entre PV's	87,29	
Dímetro / Material	150mm / PVC	

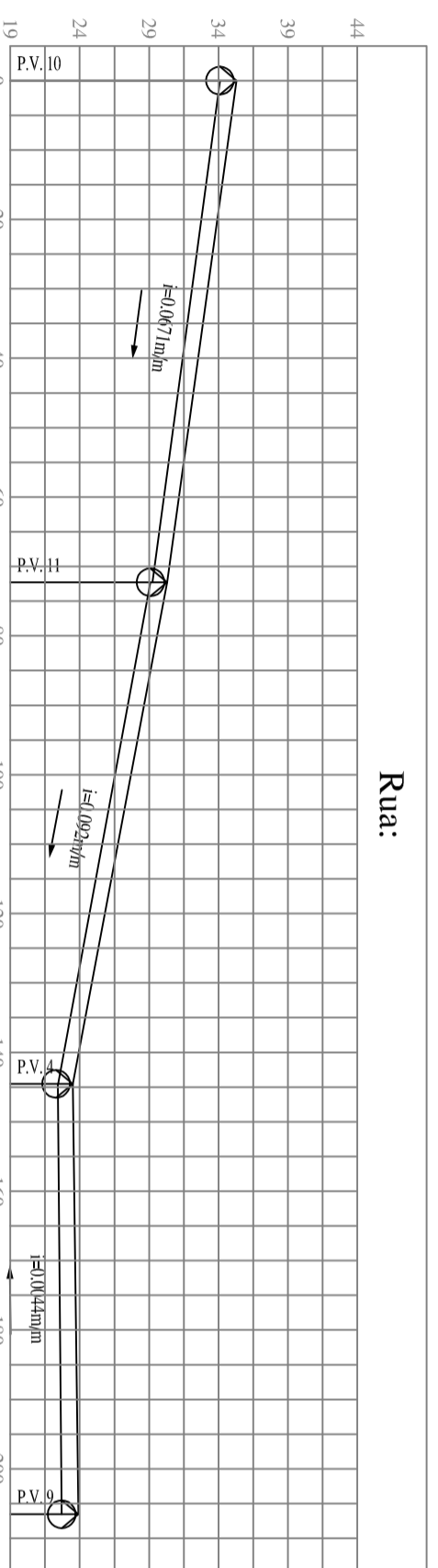


Estaca	6	7
Cota do Terreno	27,500	28,066
Cota da Garariz Inferior do Tubo	26,300	26,356
Profundidade Vala	1,200	1,710
Distância entre PV's	46,06	
Dímetro / Material	150mm / PVC	



Estaca	1	2	3	4
Cota do Terreno	36,445	36,090	35,735	35,379
Cota da Garariz Inferior do Tubo	35,326	34,924	34,586	34,248
Profundidade Vala	1,200	1,166	1,148	1,131
Distância entre PV's	87,29			
Dímetro / Material	150mm / PVC			

Estaca	5	6	7	8
Cota do Terreno	36,800	36,090	35,735	35,379
Cota da Garariz Inferior do Tubo	35,600	34,924	34,586	34,248
Profundidade Vala	1,200	1,166	1,148	1,131
Distância entre PV's	87,29			
Dímetro / Material	150mm / PVC			



Estaca	10	11	12	13	14	15	16	17	18	19
Cota do Terreno	35,300	34,608	33,916	33,225	32,533	31,841	31,149	30,457	29,765	29,073
Cota da Garariz Inferior do Tubo	34,100	33,429	32,758	32,087	31,416	30,745	30,074	29,403	28,732	28,061
Profundidade Vala	1,200	1,179	1,158	1,138	1,117	1,096	1,075	1,055	1,034	1,014
Distância entre PV's	72,27									
Dímetro / Material	150mm / PVC									

PREFEITURA MUNICIPAL DE CANDIOTA			
SECRETARIO DE OBRAS		RESPONSÁVEL TÉCNICO	
ARTEMIO PARCIANELLO		MARCELO VAZ LEAL ENGR. CIVIL - CREA 85750	
LOCAL		ÁREA	
LOTEAMENTO COOTRACAN			
ESPECIFICAÇÃO		ESCALA	
PERFIL LONGITUDINAL		1/1000	
		PRANCHA	
		ESG-02	